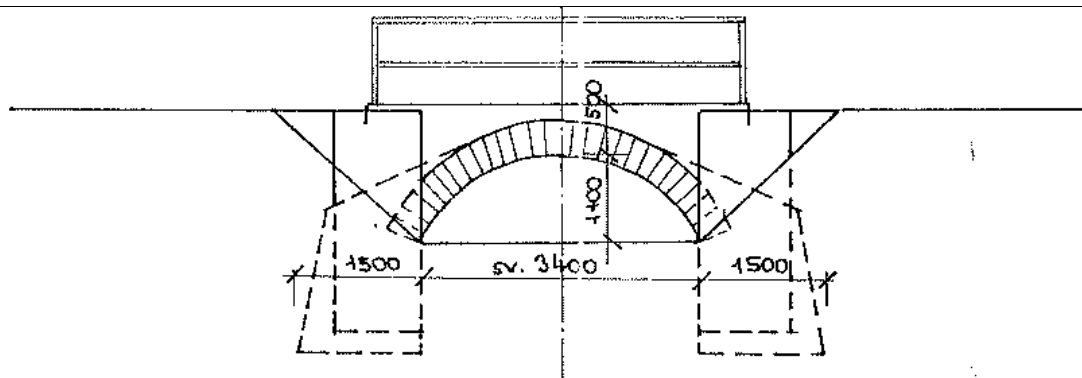


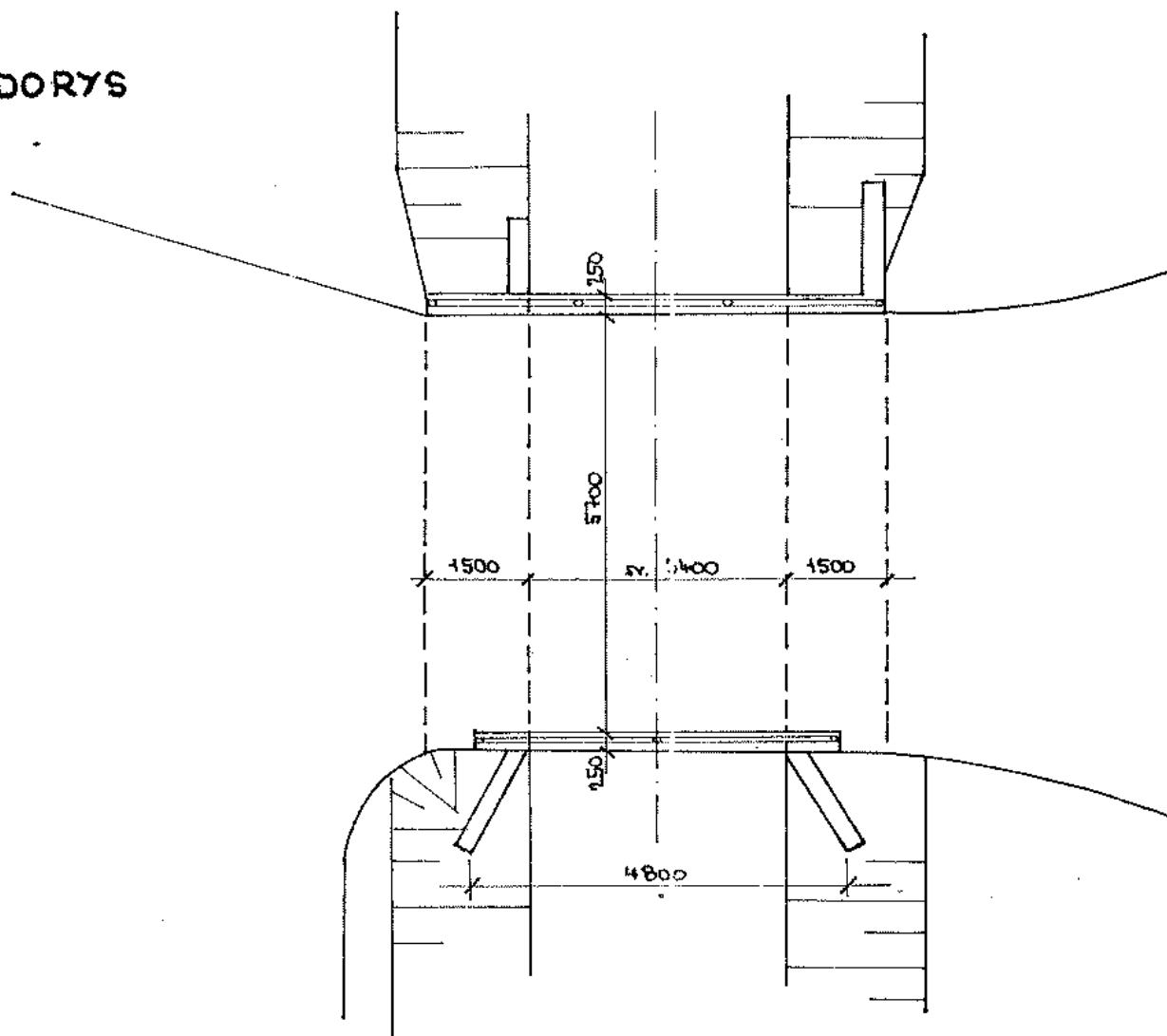
Mostní list mostu pozemní komunikace			
Ev.č. mostu:	22125-4		
Název mostu:	Most v obci Damice přes Plavenský potok		
Místní název:			
Předmět přemostění:	Vodoteč (stálý průtok)		
Převáděná komunikace:	3. třída / 22125		
Název převáděné komunikace:			
Staničení liniové:	6.878 km	Staničení na úseku: 4.538 km	
Rok postavení:	9999		
Rok poslední rekonstrukce:			
Kraj:	Karlovarský		
Okres:	Karlovy Vary		
Obec (MČ):	Krásný Les		
Katastrální území:			
Správce mostu:	kraj Karlovarský, KSÚS Karlovarského kraje Sokolov, správa neurčena, cestmistrovství Otovice		
Zpracovatel mostního listu:			
Zatížitelnost v době uvedení do provozu, způsob a rok stanovení			
Způsob stanovení: $V_n = -$ $V_r = -$ $V_e = -$ $V_{aj}(V_a) = -$ Rok:			
Zatížitelnost současná, způsob a rok stanovení			
Způsob stanovení: N (Způsob stanovení zatížitelnosti neznámý) $V_n = 22.0\text{ t}$ $V_r = 56\text{ t}$ $V_e = 196\text{ t}$ $V_{aj}(V_a) = 16.5\text{ t}$ Rok: 2018			
Základní údaje			
Celkový počet polí: 1		Délka přemostění: 3.40 m	Délka NK: 4.10 m
Šikmost: Kolmý 100.00 g		Volná šířka: 5.90 m	Celková šířka mostu: 6.20 m
Plocha mostu: 25.42 m ²			
Souřadnice mostu		S-JTSK X: -838394 Y: -1001581	WGS: 50.330833°N 13.011822°E
Popis spodní stavby: Opěry plné masivní z lomového kamene.			
Popis nosné konstrukce: NK tvoří kamenná segmentová klenba tl. 0.35m.			
Poznámka k nosné konstrukci:			
Ostatní údaje			
Výška mostu nad terénem: 1.60 m		Výška NK nad hladinou vody: 0.00 m	
Q_{100} : -		Normální hladina vody: 0.30 m	
Navrhovaná hladina NH: - m n.m.		Kontrolní navrhovaná hladina KNH: - m n.m.	
Mostní podpěry a křídla			
-	Počet: 2 Typ podpěr: Krajní opěra Délka: 6.20 až 6.20 m	Druh: Masivní opěra Šířka: 0.00 až 0.00 m	Materiál: Kámen Výška: 0.00 až 0.00 m
Nosná konstrukce			
-	Počet polí: 1 Šikmá světlost: 3.40 m Rozpětí: 3.75 m Převažující materiál: Kámen Druh statického působení: Klenba	Kolmá světlost: 3.40 m Šířka NK min.: - m Další materiál: Nezadaný Prefabrikát: Nezadaný	Konstrukční výška: 0.35 m Šířka NK max.: - m
Vozovka			
-	Povrch komunikace: Živice Šířka mezi obrubami: 5.70 m	Skladba vozovky:	
Chodníky			
- (Levý chodník)	Povrch chodníku: Nezadaný	Šířka chodníku: 0.00 m	Plocha chodníku: 0.00 m ²
- (Pravý chodník)	Povrch chodníku: Nezadaný	Šířka chodníku: 0.00 m	Plocha chodníku: 0.00 m ²
Svodidla/zábradelní svodidla			
-	Druh svodidla: Ocelové trubkové zábradlí.	Výrobce:	Délka: - m
4.7 Cizí zařízení na mostě			
- (pod římsami a	Typ zařízení: veřejné osvětlení Správce: Obec Krásný Les č.p. 20, 263 01 Ostrov		

příčně ve vrcholu klenby)	Vodovod (převzato z původního pasportu) a kabelové vedení VO viz provozní záznam a doklady.
Správní údaje Archivace projektu: KSÚS KK	
Klasifikační stupeň stavu mostu Nosná konstrukce: IV - Uspokojivý Spodní stavba: IV - Uspokojivý Použitelnost: III - Použitelné s výhradou	
Datum provedení poslední HPM(1HPM,MPM): 2.6.2018	
Reprodukční pořizovací hodnota: 79274.00 Kč Datum posledního stanovení: 15.9.2010	
Dne: Vypracoval - podpis:	
Datum tisku: 9.11.2021 09:00 Vytisknul z BMS: Křížek Pavel	

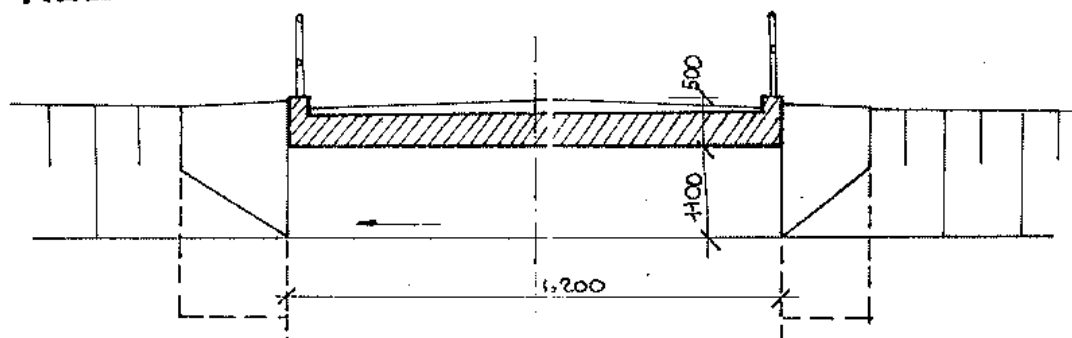
POHĚAD



PÔDORYS



PRIECNY REZ



Schematický náčrt mostu, převzatý z ML